

ÉTAPE 5 - DIMANCHE 03 AOÛT 2025

RIBEAUVILLÉ > CHAMP DU FEU



















25/3/25 17:31





135,1 KM (dénivelé positif 3619m / dénivelé négatif 2907m)

DÉPART FICTIF 13 H 15 : 3,7 Km

CASINO RESORT BARRIÈRE RIBEAUVILLÉ | 0,1 km, à droite, direction Ribeauvillé, route de Guémar, D106 | 0,8 km, RIBEAUVILLÉ | 1,6 km, au feu tricolore, tout droit, route de Guémar, D106 | 1,9 km, Au rond-point, à droite, direction Centre Ville, D106 | 2,0 km, au rond-point, à droite, direction Bergheim/Haut-Koenigsbourg/Route des Vins, D1 BIS | 2,1 km, à gauche, direction Centre Ville (route pavé), Grand Rue | 2,7 km, à gauche, continuer sur Grand Rue | 2,7 km, à gauche, continuer sur Grand Rue, toutes directions | 3,0 km, à droite, route de Sainte-Marie-aux-Mines | 3,3 km, au rond-point, à droite, direction M.I.E Beauvillé | 3,7 km, Magasin d'usine Beauvillé

Km parcourus		Km restants		VILLES TRAVERSÉES DIRECTION	Route	Altitude	Horaire 38km/h	Horaire 36km/h	Horaire 34km/h
Km	0,0	Km	135,1	DÉPART RÉEL : Devant le magasin d'usine "Beauvillé"	D416	290 m	13:30	13:30	13:30
Km	0,3	Km	134,8	Sortie Ribeauvillé			13:30	13:30	13:30
Km	2,4	Km	132,7	HAMEAU DE LA PÉPINIÈRE	D416	372 m	13:33	13:34	13:34
Km	5,5	Km	129,6	Tout droit, direction Ste-Marie-aux-Mines	D416		13:38	13:39	13:39
Km	9,0	Km	126,1	Col du Haut de Ribeauvillé	D416	761 m	13:44	13:45	13:45
Km	9,3	Km	125,8	Tout droit, direction Ste-Marie-aux-Mines	D416		13:44	13:45	13:46
Km	15,1	Km	120,0	SAINTE-MARIE-AUX-MINES	D416	435 m	13:53	13:55	13:56
Km	16,4	Km	118,7	Au rond-point, à droite, direction Lièpvre/Sainte-Croix-aux-Mines	D459B		13:55	13:57	13:58
Km	16,7	Km	118,4	Tout droit, direction Sainte-Croix-aux-Mines, rue de la Forge			13:56	13:57	13:59
Km	17,0	Km	118,1	Sortie Sainte-Marie-aux-Mines		349 m	13:56	13:58	14:00
Km	17,1	Km	118,0	Au STOP, à droite, direction Sainte-Croix-aux-Mines	D459		13:57	13:58	14:00
Km	17,7	Km	117,4	SAINTE-CROIX-AUX-MINES	D459	347 m	13:57	13:59	14:01
Km	20,1	Km	115,0	Sortie Sainte-Croix-aux-Mines	D459	320 m	14:01	14:03	14:05
Km	20,6	Km	114,5	MUSLOCH	D459	317 m	14:02	14:04	14:06
Km	21,0	Km	114,1	Sortie Musloch	D459	310 m	14:03	14:05	14:07
Km	21,8	Km	113,3	LIÈPVRE	D459	295 m	14:04	14:06	14:08
Km	22,8	Km	112,3	Au rond-point, tout droit, rue Clémenceau	D459		14:06	14:08	14:10
Km	23,3	Km	111,8	À gauche, direction Rombach-le-Franc/Col de Fouchy, rue de la Gare	D481		14:06	14:08	14:11
Km	24,4	Km	110,7	Sortie Lièpvre	D481	292 m	14:08	14:10	14:13
Km	24,4	Km	110,7	ROMBACH-LE-FRANC	D481	292 m	14:08	14:10	14:13
Km	25,6	Km	109,5	À droite, direction Fouchy/Col de Fouchy	D481	305 m	14:10	14:12	14:15
Km	25,9	Km	109,2	Sortie Rombach-le-Franc	D481	329 m	14:10	14:13	14:15
Km	30,2	Km	104,9	Col de Fouchy	D481	608 m	14:17	14:20	14:23
Km	30,2	Km	104,9	Passage frontière HAUT-RHIN (D481) > BAS-RHIN (D481)			14:17	14:20	14:23
Km	34,7	Km	100,4	FOUCHY	D155	329 m	14:24	14:27	14:31
Km	35,4	Km	99,7	Au STOP, à droite, direction Bassemberg/Villé	D739		14:25	14:29	14:32
Km	36,1	Km	99,0	Sortie Fouchy	D739	299 m	14:27	14:30	14:33
Km	36,2	Km	98,9	Continuer tout droit, direction Villé/Bassemberg	D739		14:27	14:30	14:33
Km	36,9	Km	98,2	BASSEMBERG	D739	284 m	14:28	14:31	14:35
Km	37,6	Km	97,5	Sortie Bassemberg	D739	288 m	14:29	14:32	14:36
Km	37,8	Km	97,3	VILLÉ	D739	285 m	14:29	14:33	14:36
Km	39,1	Km	96,0	À droite, direction Séléstat/Albé	D424		14:31	14:35	14:39
Km	39,6	Km	95,5	Au rond-point, tout droit, direction Séléstat/Triembach-au-Val	D424		14:32	14:36	14:39
Km	39,9	Km	95,2	Sortie Villé	D424	259 m	14:33	14:36	14:40
Km	40,4	Km	94,7	À gauche, direction Triembach-au-Val/Barr	D203		14:33	14:37	14:41
Km	40,5	Km	94,6	TRIEMBACH-AU-VAL	D203	259 m	14:33	14:37	14:41
Km	41,2	Km	93,9	Sortie Triembach-au-Val	D203	275 m	14:35	14:38	14:42
Km	43,3	Km	91,8	Au rond-point, tout droit, direction Barr/Dambach-la-Ville	D203		14:38	14:42	14:46
Km	43,4	Km	91,7	HOHWARTH	D203	292 m	14:38	14:42	14:46
Km	44,6	Km	90,5	Sortie Hohwarth	D203	349 m	14:40	14:44	14:48
Km	46,0	Km	89,1	Continuer tout droit, direction Blienschwiller/Epfig	D253		14:42	14:46	14:51
Km	46,6	Km	88,5	À droite, direction Blienschwiller/Epfig	D203		14:43	14:47	14:52
Km	48,6	Km	86,5	BLIENSCHWILLER	D203	258 m	14:46	14:51	14:55
Km	49,0	Km	86,1	Tout droit, direction Nothalten/Barr/Epfig	D35		14:47	14:51	14:56

Km	49,3		Km	85,8	À gauche, direction Nothalten/Barr	D35		14:47	14:52	14:57
Km	49,4		Km	85,7	Sortie Blienschwiller	D35	223 m	14:48	14:52	14:57
Km	50,0		Km	85,1	NOTHALTEN	D35	219 m	14:48	14:53	14:58
Km	51,4		Km	83,7	Sortie Nothalten	D35	219 m	14:51	14:55	15:00
Km	52,1		Km	83,0	ITERSWILLER	D35	229 m	14:52	14:56	15:01
Km	52,4		Km	82,7	À gauche, direction Barr/Eichhoffen	D35		14:52	14:57	15:02
Km	52,6		Km	82,5	(NE PAS TOURNER À DROITE AU DOMAINE LÉON FALLER COMME DANS LE TPS)			14:53	14:57	15:02
Km	53,1		Km	82,0	Sortie Itterswiller	D35	257 m	14:53	14:58	15:03
Km	53,4		Km	81,7	Au cédez-le-passage, à droite, direction Andlau/Eichhoffen/Barr	D35		14:54	14:59	15:04
Km	54,7		Km	80,4	Continuer tout droit, direction Eichhoffen/Barr	D35		14:56	15:01	15:06
Km	55,4		Km	79,7	EICHHOFFEN	D35		14:57	15:02	15:07
Km	56,1		Km	79,0	Au rond-point, tout droit, direction Strasbourg/Barr/Mittelbergheim	D425	215 m	14:58	15:03	15:09
Km	56,2		Km	78,9	Sortie Eichhoffen	D425	198 m	14:58	15:03	15:09
Km	56,6		Km	78,5	Au rond-point, à droite, direction strasbourg/Zellwiller/Barr	D425		14:59	15:04	15:09
Km	56,8		Km	78,3	Passage à niveau automatique (ligne n°111 000 Sélestat-Saverne)	D425		14:59	15:04	15:10
Km	56,9		Km	78,2	Suivre la route, à gauche, direction Barr	D425		14:59	15:04	15:10
Km	57,9		Km	77,2	BARR	D425	205 m	15:01	15:06	15:12
Km	58,5		Km	76,6	Au rond-point, à droite, direction A35/Sélestat/Strasbourg/Gertwiller, route de Sélestat	D57		15:02	15:07	15:13
Km	58,6		Km	76,5	À gauche, direction Gertwiller/Gendarmerie, rue de la Promenade			15:02	15:07	15:13
Km	59,0		Km	76,1	Au rond-point, tout droit, direction Office du Tourisme/Cité scolaire, rue du Lycée			15:03	15:08	15:14
Km	59,3		Km	75,8	À gauche, toutes directions, rue Paul Degermann			15:03	15:08	15:14
Km	59,5		Km	75,6	Au cédez-le-passage, à droite, direction Heiligenstein/Ottrott, rue Paul Degermann	D35		15:03	15:09	15:15
Km	59,7		Km	75,4	Suivre la route, à gauche, direction Heiligenstein/Ottrott, rue Paul Degermann	D42		15:04	15:09	15:15
Km	59,8		Km	75,3	Au STOP, à droite, direction Heiligenstein/Ottrott, rue du Docteur Sultzter	D35		15:04	15:09	15:15
Km	60,3		Km	74,8	Sortie Barr	D35	227 m	15:05	15:10	15:16
Km	60,4		Km	74,7	HEILIGENSTEIN	D35	228 m	15:05	15:10	15:16
Km	61,7		Km	73,4	Sortie Heiligenstein	D35	283 m	15:07	15:12	15:18
Km	64,7		Km	70,4	Au rond-point, tout droit, direction Ottrott/Rosheim	D35		15:12	15:17	15:24
Km	65,7		Km	69,4	OTTROTT	D35	260 m	15:13	15:19	15:25
Km	66,1		Km	69,0	Au STOP, à gauche, direction Klingenthal/Mont Ste-Odile/Champ du Feu	D426		15:14	15:20	15:26
Km	66,3		Km	68,8	Au rond-point, à droite, direction Klingenthal/Mont Ste-Odile/Champ du Feu	D426		15:14	15:20	15:27
Km	66,4		Km	68,7	Sortie Ottrott	D426	253 m	15:14	15:20	15:27
Km	67,0		Km	68,1	LIEU-DIT KUPFERHAMMER	D426	274 m	15:15	15:21	15:28
Km	67,7		Km	67,4	KLINGENTHAL	D426	279 m	15:16	15:22	15:29
Km	68,1		Km	67,0	À gauche, direction Mont Ste-Odile/Champ du Feu	D426		15:17	15:23	15:30
Km	68,5		Km	66,6	Sortie Klingenthal	D426	313 m	15:18	15:24	15:30
Km	70,2		Km	64,9	Tout droit, direction Mont Ste-Odile/Le Hohwald	D426		15:20	15:27	15:33
Km	76,1		Km	59,0	MONT SAINTE-ODILE	D426		15:30	15:36	15:44
Km	76,2		Km	58,9	Au rond-point, à droite, direction Le Champ du Feu, virage en épingle très serrée	D426	743 m	15:30	15:37	15:44
Km	77,5		Km	57,6	Tout droit, direction Le Howald/Le Champ du Feu	D426		15:32	15:39	15:46
Km	82,7		Km	52,4	Au rond-point, à gauche, direction Le Hohwald/Villé	D426		15:40	15:47	15:55
Km	85,6		Km	49,5	LE HOHWALD	D426	591 m	15:45	15:52	16:01
Km	85,9		Km	49,2	Au cédez-le-passage, à droite, direction Col du Kreuzweg/Villé/Champ du Feu	D425		15:45	15:53	16:01
Km	86,5		Km	48,6	Sortie Le Hohwald	D425	605 m	15:46	15:54	16:02
Km	87,9		Km	47,2	HOFT	D425	644 m	15:48	15:56	16:05
Km	88,4		Km	46,7	Sortie Hoft	D425	654 m	15:49	15:57	16:06
Km	90,4		Km	44,7	LIEU-DIT KREUZWEG	D425	742 m	15:52	16:00	16:09
Km	90,8		Km	44,3	Col du Kreuzweg		768 m	15:53	16:01	16:10
Km	91,8		Km	43,3	Au cédez-le-passage, à droite, direction Waldersbach/Le Champ du Feu	D57		15:54	16:03	16:12
Km	95,0		Km	40,1	Col de la Charbonnière		960 m	16:00	16:08	16:17
Km	95,0		Km	40,1	À droite, direction, Obernai/Le Champ du Feu/Le Struthof	D214		16:00	16:08	16:17
Km	97,0		Km	38,1	Au rond-point de la Tour du champ du Feu, tout droit, direction Station de la Serva		1099 m	16:03	16:11	16:21
Km	98,1		Km	37,0	À gauche, direction Belmont/Station de la Serva	D414		16:04	16:13	16:23
Km	99,3		Km	35,8	1er passage sur la ligne d'arrivée au Chalet du Champ du Feu	D414	1004 m	16:06	16:15	16:25
Km	102,5		Km	32,6	BELMONT	D414	789 m	16:11	16:20	16:30
Km	102,7		Km	32,4	Au STOP, tout droit, direction Waldersbach/Strasbourg/Bellefosse	D657		16:12	16:21	16:31
Km	102,8		Km	32,3	Sortie Belmont	D657	773 m	16:12	16:21	16:31
Km	104,0		Km	31,1	LIEU-DIT LE BAMBOIS		706 m	16:14	16:23	16:33
Km	104,3		Km	30,8	Au cédez-le-passage, à gauche, direction Villé/Le Champ du Feu/Col de la Charbonnière	D57		16:14	16:23	16:34
Km	107,7		Km	27,4	Col de la Charbonnière	D57	960 m	16:20	16:29	16:40
Km	107,7		Km	27,4	À droite, direction Saales/Col de Steige	D214		16:20	16:29	16:40
Km	116,4		Km	18,7	Col de Steige	D214	540 m	16:33	16:44	16:55
Km	116,4		Km	18,7	Au rond-point, à droite, direction Schirmeck/Ranrupt/Colroy-la-Roche	D424		16:33	16:44	16:55
Km	117,1		Km	18,0	RANRUPT	D424	534 m	16:34	16:45	16:56
Km	118,0		Km	17,1	Sortie Ranrupt		509 m	16:36	16:46	16:58
Km	119,5		Km	15,6	COLROY-LA-ROCHE	D424	477 m	16:38	16:49	17:00
Km	120,0		Km	15,1	À l'intersection, tout droit			16:39	16:50	17:01
Km	120,3		Km	14,8	Sortie Colroy-La-Roche	D424	463 m	16:39	16:50	17:02
Km	121,9		Km	13,2	SAINT-BLAISE-LA-ROCHE	D424	440 m	16:42	16:53	17:05

Km	122,2		Km	12,9	Au STOP, à droite, direction Schirmeck/Fouday/Plaine	D1420		16:42	16:53	17:05
Km	122,8		Km	12,3	Sortie Saint-Blaise-La-Roche		439 m	16:43	16:54	17:06
Km	124,4		Km	10,7	DEVANT-FOUDAY	D1420	409 m	16:46	16:57	17:09
Km	124,6		Km	10,5	Au rond-point, tout droit			16:46	16:57	17:09
Km	124,9		Km	10,2	Juste avant le tunnel, à droite, direction Waldersbach/Solbach/Fouday	D57		16:47	16:58	17:10
Km	125,0		Km	10,1	Sortie Devant-Fouday	D57	400 m	16:47	16:58	17:10
Km	125,0		Km	10,1	FOUDAY	D57	400 m	16:47	16:58	17:10
Km	125,1		Km	10,0	À l'intersection, tout droit, direction Waldersbach/Le Champ du Feu	D57		16:47	16:58	17:10
Km	125,5		Km	9,6	Sortie Fouday		414 m	16:48	16:59	17:11
Km	127,2		Km	7,9	WALDESBACH	D57	495 m	16:50	17:02	17:14
Km	127,5		Km	7,6	Sortie Waldersbach	D57	503 m	16:51	17:02	17:15
Km	129,7		Km	5,4	LIEU-DIT LE BAMBOIS	D57	670 m	16:54	17:06	17:18
Km	130,1		Km	5,0	À gauche, virage en épingle à cheveux, direction Belmont/Le Champ du Feu/La Serva	D657		16:55	17:06	17:19
Km	130,4		Km	4,7	LIEU-DIT LE BAMBOIS			16:55	17:07	17:20
Km	131,6		Km	3,5	BELMONT	D657	773 m	16:57	17:09	17:22
Km	131,7		Km	3,4	Au STOP, tout droit, direction Waldersbach/Strasbourg/Bellefosse	D657		16:57	17:09	17:22
Km	131,9		Km	3,2	Sortie Belmont	D414	789 m	16:58	17:09	17:22
Km	135,1		Km	0,0	ARRIVEE	D414	1004 m	17:03	17:15	17:28